

## Процесс голосования граждан за объекты в рамках федерального проекта «Формирование комфортной городской среды»

Принять участие в общероссийском голосовании за объекты благоустройства граждан может как самостоятельно (п. 1, 2), так и с помощью волонтеров (п. 3).

Чтобы принять участие в онлайн-голосовании по отбору общественных территорий самостоятельно, жителю муниципального образования необходимо пройти авторизацию на Платформе (za.gorodsreda.ru, представленной на Рисунке 1) или в личном кабинете пользователя через ЕСИА (п.2), для которого разработан модуль взаимодействия с Платформой.

### 1. Голосование на платформе za.gorodsreda.ru

The screenshot shows the website interface for the 'Forming a Comfortable Urban Environment' project. At the top, it displays the region 'Санкт-Петербург' (Saint-Petersburg) and the voting period from 12.04.2021 to 30.05.2021. The main header includes the project logo and navigation links: 'О ПРОЕКТЕ', 'РЕАЛИЗОВАННЫЕ ПРОЕКТЫ', and a blue button 'ВХОД ДЛЯ ГОЛОСОВАНИЯ'. Below the header, there is a banner with the text 'СДЕЛАЕМ ГОРОД КОМФОРТНЕЕ' (We will make the city more comfortable) and a call to action 'ГОЛОСОВАТЬ ЗА СВОЙ ГОРОД' (Vote for your city). The banner also features an illustration of a city street scene with people walking and sitting on a bench. Logos of the Ministry of Russia and the project itself are also visible.

Рисунок 1 – платформа za.gorodsreda.ru

Чтобы проголосовать на сайте za.gorodsreda.ru, необходимо выбрать регион в выпадающем списке (Рисунок 2).

[← Назад](#)

## Выберите свой регион для голосования

Если в списке нет вашего субъекта Российской Федерации, значит, дата голосования ещё не назначена либо голосование проходит не в сети Интернет.

<b>А</b> <a href="#">Алтайский край</a> <a href="#">Амурская область</a> <a href="#">Архангельская область</a> <a href="#">Астраханская область</a>	<b>Л</b> <a href="#">Ленинградская область</a> <a href="#">Липецкая область</a>	<b>С</b> <a href="#">Самарская область</a> <a href="#">Санкт-Петербург</a> <a href="#">Саратовская область</a> <a href="#">Сахалинская область</a> <a href="#">Свердловская область</a> <a href="#">Севастополь</a> <a href="#">Смоленская область</a> <a href="#">Ставропольский край</a>
<b>Б</b> <a href="#">Белгородская область</a> <a href="#">Брянская область</a>	<b>М</b> <a href="#">Магаданская область</a> <a href="#">Москва</a> <a href="#">Московская область</a> <a href="#">Мурманская область</a>	<b>Т</b> <a href="#">Тамбовская область</a>
<b>В</b> <a href="#">Владимирская область</a> <a href="#">Волгоградская область</a>	<b>Н</b> <a href="#">Ненецкий автономный округ</a> <a href="#">Нижегородская область</a>	

Рисунок 2 – Выпадающий список выбора региона

После выбора региона, гражданину необходимо нажать кнопку «Голосовать за свой город» (Рисунок 3).

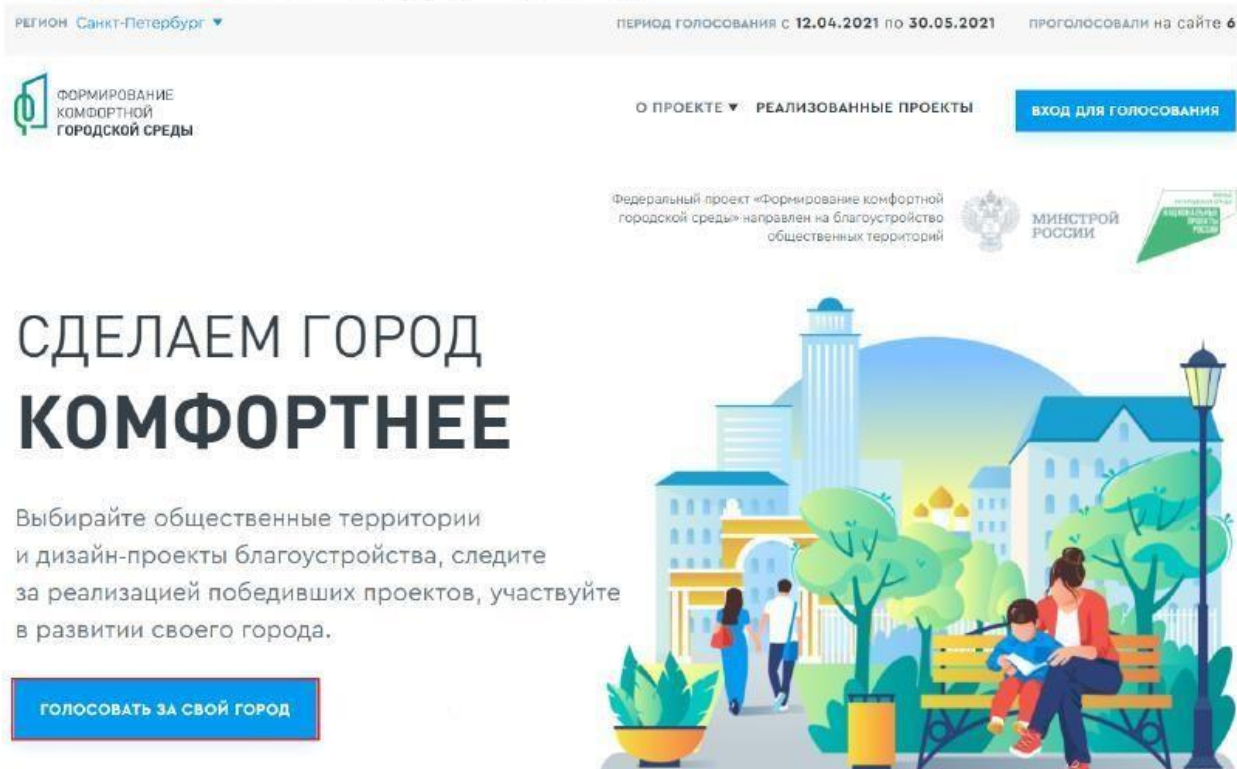


Рисунок 3 – Кнопка «Голосовать за свой город»

После нажатия на кнопку «Голосовать за свой город» гражданину станет доступна страница с объектами для голосования, как представлено на Рисунке 4.

## Объекты для голосования

ВЫБЕРИТЕ ИНТЕРЕСУЮЩИЙ ВАС ОБЪЕКТ В СПИСКЕ НИЖЕ

### Сквер б/н между д. 7 и д. 13 по Южной ул., (ЗНОП № 6051) (Колпинский район)

С учетом мнений жителей планируется выполнить благоустройство территории сквера б/н между д. 7 и д. 13 по Южной ул. Основной задачей при благоустройстве будет являться устройство дорожно-тропиночной сети, организация площадок для тихого и активного отдыха, создание благоприятных условий для пребывания всех возрастных групп населения. Для организации отдыха в сквере будет создано современное рекреационное пространство.



[УЗНАТЬ ПОДРОБНОСТИ И ПРОГОЛОСОВАТЬ](#)

*Рисунок 4 – страница доступных объектов для голосования*

Чтобы проголосовать за понравившийся объект, гражданину необходимо нажать кнопку «Узнать подробности и проголосовать». Гражданину станет доступна страница просмотра информации об объекте (Рисунок 5).

# Объекты для голосования


ВЫБЕРИТЕ ИНТЕРЕСУЮЩИЙ ВАС ОБЪЕКТ В СПИСКЕ НИЖЕ

[← Вернуться к списку объектов](#)


## Сквер б/н между д. 7 и д. 13 по Южной ул., (ЗНОП № 6051) (Колпинский район)

Статус объекта: На голосовании

Тематический




Ситуационный



Сквер б/н между д. 7 и д. 13 по Южной ул., ЗНОП № 6051

Вы можете задать свои вопросы куратору территории



Демкин Олег Васильевич

[СВЯЗАТЬСЯ С КУРАТОРОМ](#)

[ПРОГОЛОСОВАТЬ](#)

За этот объект проголосовали: 3

*Рисунок 5 – страница просмотра информации об объекте*

На странице просмотра информации об объекте гражданин может ознакомиться с информацией о кураторе территории, о количестве проголосовавших за объект, картинками, описанием объекта, нажать кнопку «Проголосовать», для перехода к форме регистрации гражданина для голосования (Рисунок 6).

## Регистрация гражданина для голосования

1. Данные гражданина2. Подтверждение личности  
гражданина

---

Фамилия

Имя

Отчество (Если есть)

Email (Необязательно)

Номер телефона

Для завершения регистрации на следующем этапе выберите удобный для Вас способ подтверждения вашей личности.

Я даю [Согласие на обработку моих персональных данных](#), а также их передачу в соответствии с п.3. ст.6 ФЗ-152 «О персональных данных»

Я даю [согласие на распространение моих персональных данных](#) неопределенному кругу лиц >

[Продолжить регистрацию](#)

*Рисунок 6 – Форма регистрации гражданина для голосования*

Необходимо заполнить ФИО, электронную почту (необязательно), номер телефона, поставить галочку напротив согласия на обработку персональных данных. После заполнения данных кнопка «Продолжить регистрацию» станет активной, как представлено на Рисунке 7.

[← Вернуться к объекту](#)

## Регистрация гражданина для голосования

1. Данные гражданина      2. Подтверждение личности  
гражданина

---

Фамилия

Имя

Отчество (Если есть)

Email (Необязательно)

Номер телефона

Для завершения регистрации на следующем этапе выберите удобный для Вас способ подтверждения вашей личности.

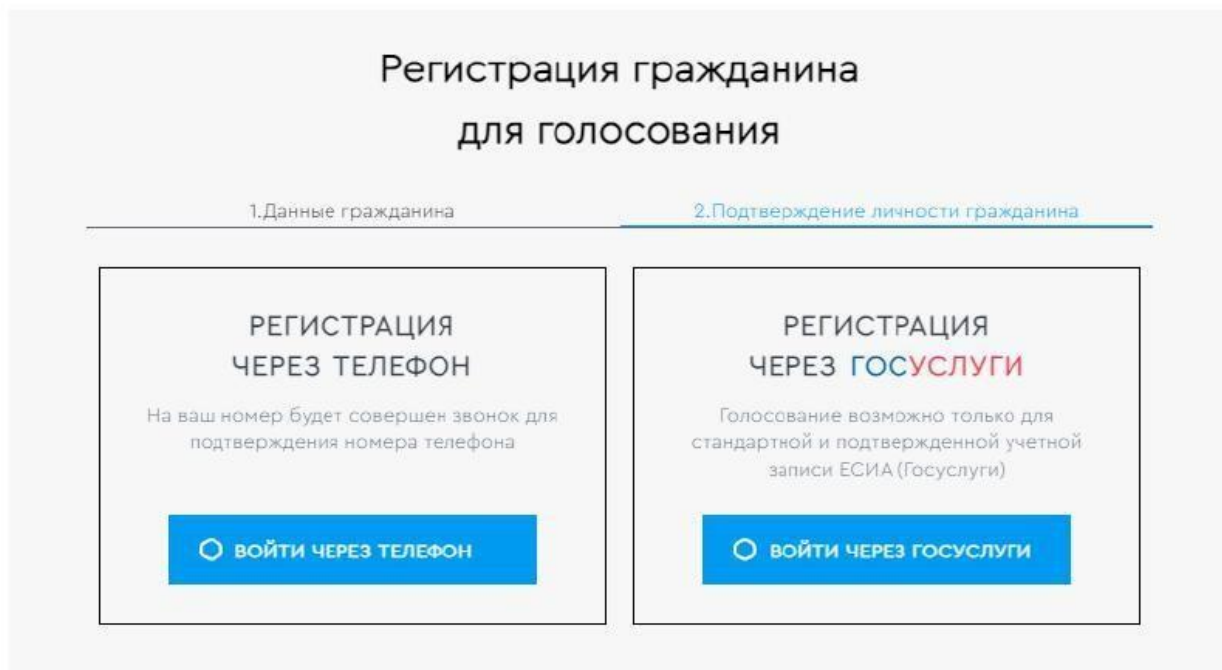
Я даю [Согласие на обработку моих персональных данных](#), а также их передачу в соответствии с п.3, ст.6 ФЗ-152 «О персональных данных»

Я даю [согласие на распространение моих персональных данных](#) неопределенному кругу лиц >

[Продолжить регистрацию](#)

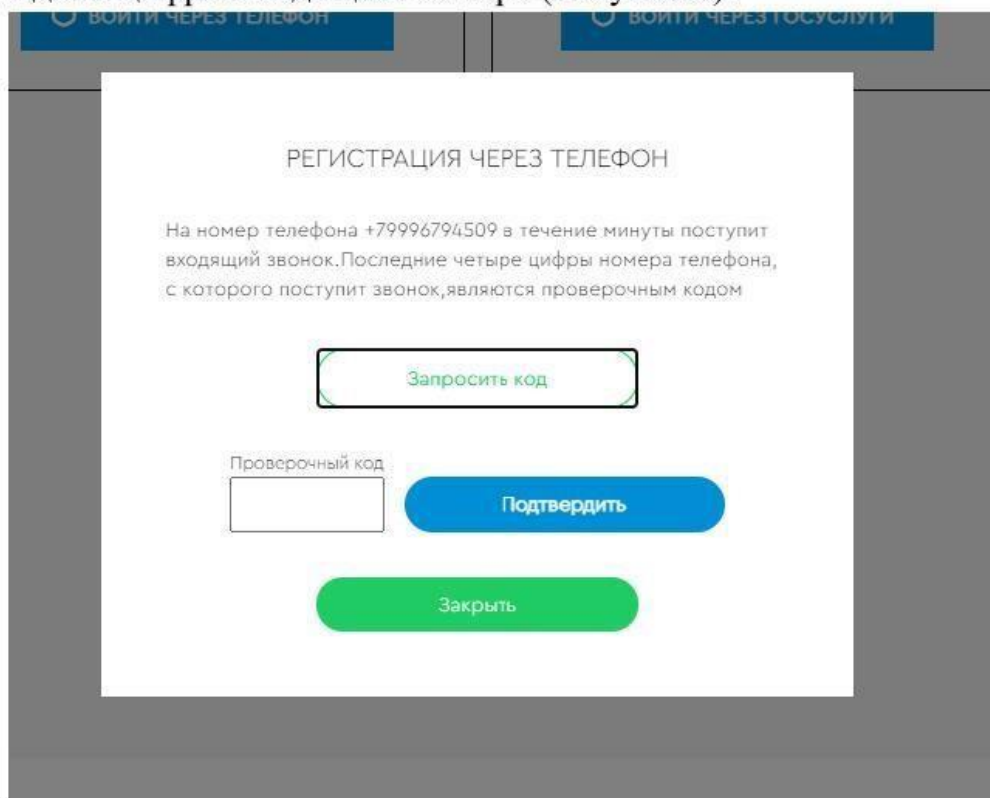
*Рисунок 7 – активная кнопка «Продолжить регистрацию»*

При нажатии на кнопку «Продолжить регистрацию» гражданину станет доступна самостоятельная авторизация на Платформе двумя способами - с помощью Единой системы идентификации и аутентификации (Далее - ЕСИА) и по номеру телефона (Рисунок 8).



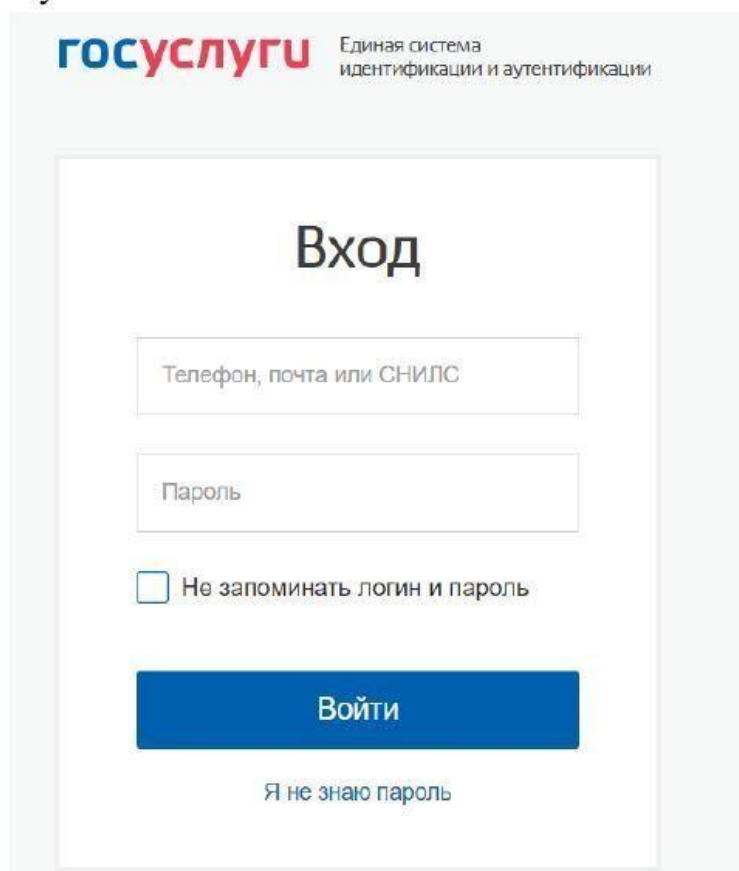
*Рисунок 8 – варианты регистрации гражданина для голосования*

Для голосования по номеру телефона также необходимо будет подтвердить свой номер телефона. Процедура подтверждения выглядит следующим образом: после ввода номера телефона на него поступает звонок. Для подтверждения номера пользователю необходимо будет ввести на сайте 4 последних цифры входящего номера (Рисунок 9).



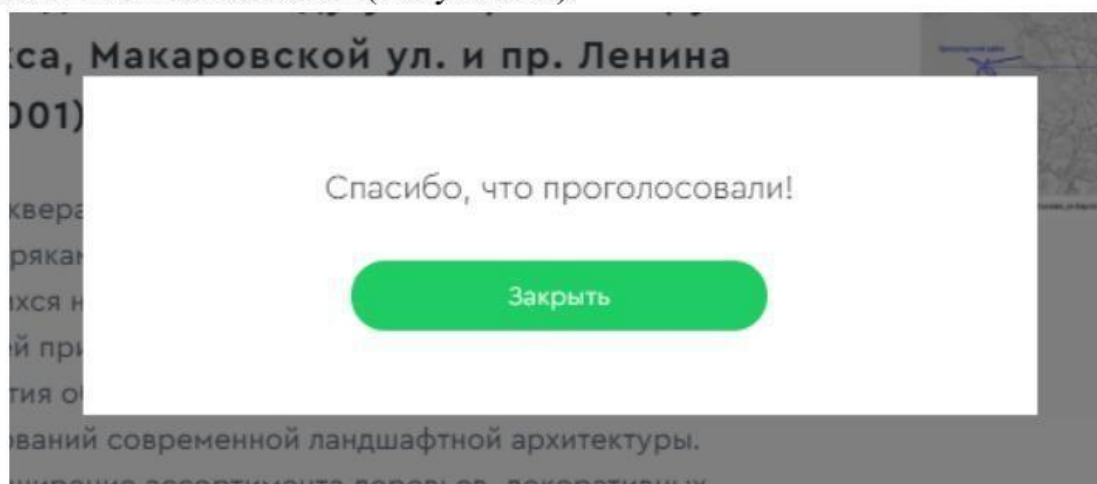
*Рисунок 9 – Регистрация через телефон*

Чтобы зарегистрироваться с помощью ЕСИА необходимо указать телефон, почту или СНИЛС, пароль и нажать кнопку «Войти», как представлено на Рисунке 10.



*Рисунок 10 – регистрация с помощью ЕСИА*

После регистрации по номеру телефона или через ЕСИА появится окно об успешном голосовании (Рисунок 11).



*Рисунок 11 – Окно об успешном голосовании гражданина*

Каждый гражданин может отдать один голос за общественную территорию или дизайн-проект. Все голоса будут иметь равный вес вне зависимости от того, как проголосовал житель, - через ЕСИА, по номеру телефона или с помощью волонтера.



Уведомление о том, что голос принят, а также информирование по статусу проекта, проголосовавший получает на свою электронную почту в случае ее предоставления.

При голосовании за территорию или дизайн-проект вариант ответа “против всех” не предусмотрен.

Информация о персональных данных пользователя, а также сведения, которые передаются при голосовании, хранятся и обрабатываются с соблюдением требований законодательства Российской Федерации.

## 2. Голосование через платформу ПОС

Для голосования на платформе через личный кабинет пользователя с помощью ЕСИА потребуется подтвержденная учетная запись. Чтобы проголосовать, гражданину необходимо зайти в личный кабинет пользователя по прямой ссылке - <https://pos.gosuslugi.ru/lkp/> (Рисунок 12), или через специальную форму - виджет Общественного голосования (Рисунок 13), размещенную на сайте муниципального образования. Гражданин авторизуется через ЕСИА в личном кабинете пользователя и соглашается на обработку персональных данных, данные о его регистрации и проживании загружаются автоматически.

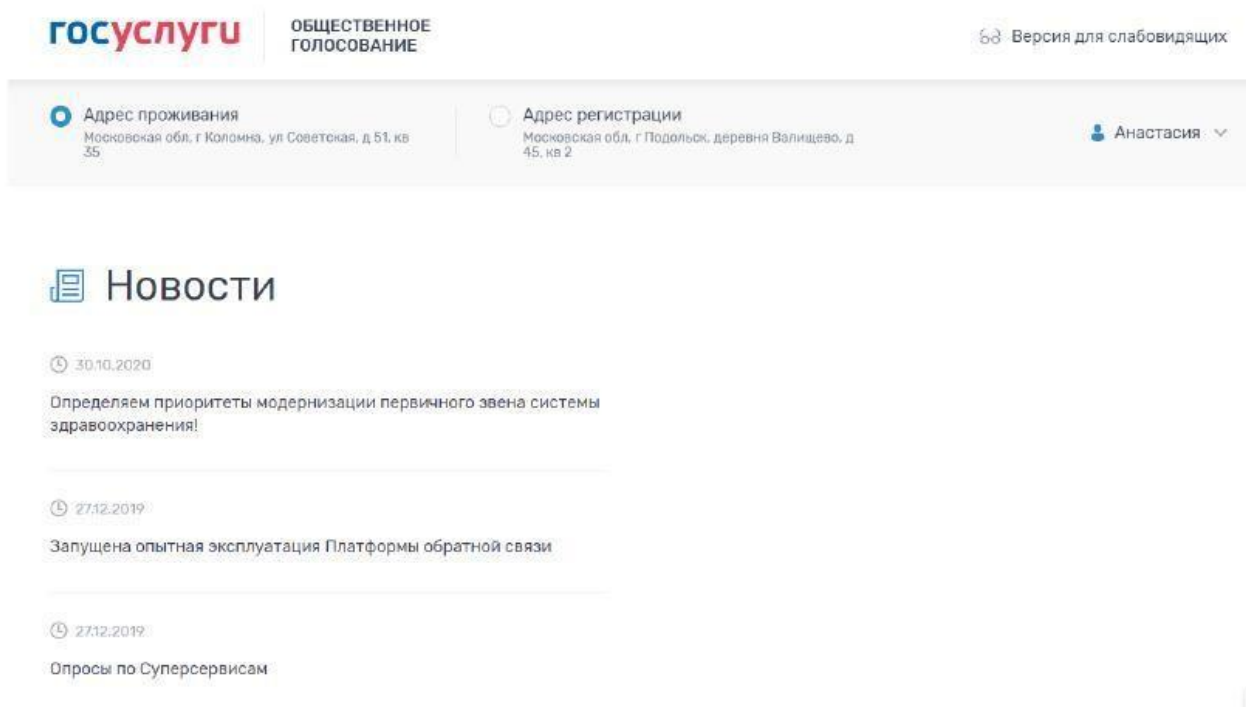


Рисунок 12 – Личный кабинет <https://pos.gosuslugi.ru/lkp/>



Рисунок 13 – Виджет платформы

На основании этих данных в разделе “Благоустройство” (Рисунок 14) будет определен конкретный муниципалитет и появится список территорий/дизайн-проектов, по которым сможет проголосовать гражданин.

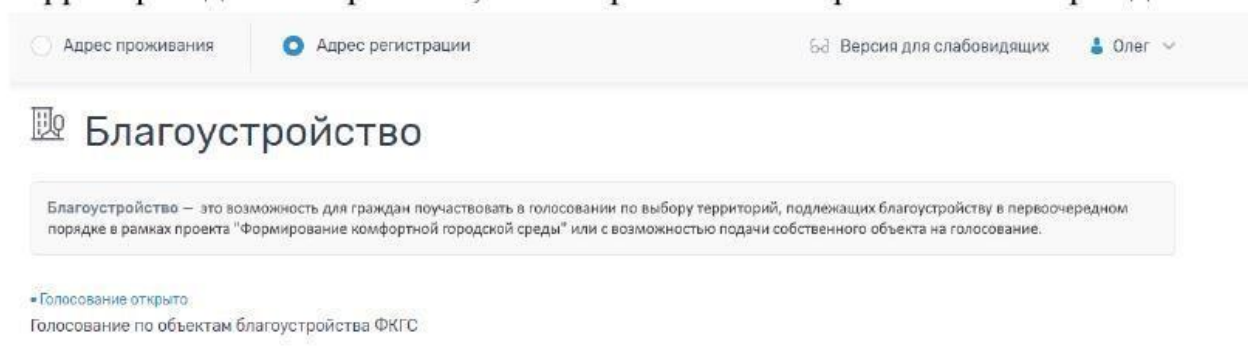


Рисунок 14 – раздел Благоустройство

При нажатии на название голосования откроется страница голосования с проектами, как представлено на Рисунке 15.

← К списку благоустройств

## Голосование по объектам благоустройства ФКГС

📌 [Правила голосования по благоустройству](#)

Статус: ● Голосование открыто    Период голосования с 25.04.2021 по 30.05.2021

Предлагаем дорогим жителям города N принять участие в формировании комфортной городской среды, для этого, необходимо ознакомиться и проголосовать за понравившийся объект. На голосовании представлены следующие объекты: Объект благоустройства 1 и Объект благоустройства 2.

Сначала популярные ▾

У вас осталось голосов 0 из 1

📍 Россия, Московская область, Балашиха, площадь Славы

Объект благоустройства 1

1



📍 Россия, Московская область, Балашиха, площадь Славы

Объект благоустройства 2

0



### *Рисунок 15 – Страница голосования по объектам благоустройства*

На странице голосования гражданину доступна информация о названии голосования, правилах голосования по благоустройству, периоде голосования, описании, количестве доступных голосов, а также список объектов благоустройства. При нажатии на название объекта, гражданин перейдет на страницу с описанием объекта, как представлено на Рисунке 16.



## Голосование по объектам благоустройства ФКГС

✓ финал!

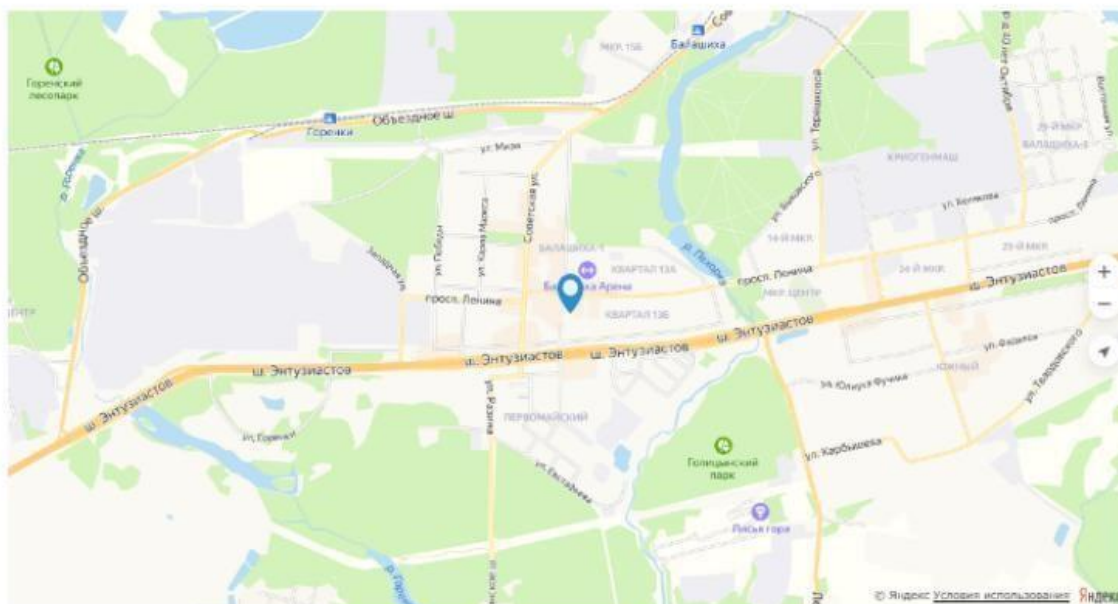
Протокол

Статус: ■ Итоги голосования подведены Период голосования с 10.02.2021 по 29.03.2021

Предлагаем дорогим жителям города N принять участие в формировании комфортной городской среды, для этого, необходимо ознакомиться и проголосовать за понравившийся объект. На голосовании представлены следующие объекты: Объект благоустройства 1 и Объект благоустройства 2.

### Объекты-победители

📍 Россия, Московская область, Балашиха, площадь Славы  
Объект благоустройства 1



*Рисунок 17 – Голосование по объектам благоустройства в статусе «Итоги голосования подведены»*

Каждый гражданин может отдать один голос за общественную территорию или дизайн-проект. Все голоса будут иметь равный вес вне зависимости от того, как проголосовал житель, - через ЕСИА, по номеру телефона или с помощью волонтера.

При голосовании за территорию или дизайн-проект вариант ответа “против всех” не предусмотрен.

Информация о персональных данных пользователя, а также сведения, которые передаются при голосовании, хранятся и обрабатываются с соблюдением требований законодательства Российской Федерации.

### **3. Голосование с помощью волонтера**

Проголосовать с помощью волонтера можно только по номеру телефона. Для этого гражданину необходимо указать свои ФИО, электронную почту и номер телефона. Электронная почта указывается по желанию, но она будет необходима для того, чтобы получать уведомление о ходе голосования и дальнейшей реализации проектов. Процедура подтверждения номера: после ввода номера телефона на него поступит звонок, и 4 последних цифры входящего номера необходимо будет ввести на сайте.

Каждый гражданин может отдать один голос за общественную территорию или дизайн-проект. Все голоса будут иметь равный вес вне зависимости от того, как проголосовал житель, - через ЕСИА, по номеру телефона или с помощью волонтера.

При голосовании за территорию или дизайн-проект вариант ответа “против всех” не предусмотрен.

Информация о персональных данных пользователя, а также сведения, которые передаются при голосовании, хранятся и обрабатываются с соблюдением требований законодательства Российской Федерации.

# СДЕЛАЕМ ГОРОД КОМФОРТНЕЕ

Вы сами сможете выбрать, какое общественное пространство будет благоустроено в городе в 2022 году



**1** голос

есть у каждого участника голосования

с **14** лет

можно принимать участие в голосовании


[za.gorodsreda.ru](https://za.gorodsreda.ru)

26 АПРЕЛЯ – 30 МАЯ 2021 ГОДА

**ОНЛАЙН-ГОЛОСОВАНИЕ**

по выбору проектов благоустройства на 2022 год



 ФОРМИРОВАНИЕ  
КОМФОРТНОЙ  
ГОРОДСКОЙ СРЕДЫ





## Уважаемые жители города Перми!

Мы с Вами участвуем в реализации федеральной программы  
**«ФОРМИРОВАНИЕ КОМФОРТНОЙ ГОРОДСКОЙ СРЕДЫ»**,

в рамках которого предлагается выбрать общественную территорию для её благоустройства в 2022 году.

Для участия в интернет-голосовании за выбор общественной территории, подлежащей благоустройству в 2022 году необходимо:

- зайти на сайт <https://59.gorodsreda.ru>
- выбрать муниципальное образование город Пермь
- пройти идентификацию через мобильный телефон\* или через муниципальный портал «Госуслуги»
- выбрать из списка понравившуюся Вам общественную территорию и проголосовать!

Перечень общественных территорий для голосования:

### объекты городского значения:

1. Сад им. Н.В. Гоголя (Ленинский район, территория по ул. Окулова между ул. Попова и ул. Свердловской)
2. Объект озеленения по ул. Макаренко (Мотовилихинский район, по ул. Макаренко от ул. Тургенева до Б. Гагарина)

### объекты районного значения:

3. Сквер у здания по ул. Советской Армии, 4 (Индустриальный район, пересечение Ш. Космонавтов и ул. Сов. Армии);
4. Сквер у клуба им. С.М. Кирова (Кировский район, между ул. М. Рыбалко, ул. Гальперина и ул. Автозаводской);
5. Сквер им. П. Морозова (Орджоникидзевский район, ул. А. Щербакова от ул. Первомайской до ул. Валежной);
6. Сквер Победителей (Свердловский район, ул. Академика Курчатова между ул. Гусарова и ул. Лодыгина);
7. Сквер «Мемориал Победы» (п. Новые Ляды, ул. Мира, 24).

Проголосовать можно с мобильного телефона в любом удобном для Вас месте, а также голоса принимаются в филиалах МФЦ города Перми.

\*для идентификации через телефон в появляющейся на сайте форме необходимо ввести ФИО, номер телефона. На указанный респондентом номер мобильного телефона в течение 30 секунд должен поступить звонок. В поле «Проверочный код» нужно ввести последние четыре цифры номера телефона, который звонил респонденту. Ознакомиться с дизайн проектами можно на сайте <https://www.gorodperm.ru>, а также в социальных сетях <https://vk.com/gorodpermru>, <https://www.facebook.com/gorodpermru>, <https://instagram.com/admperm>

**Участие в интернет-голосовании могут принять жители города Перми старше 14 лет!**





# Общероссийское голосование за объекты благоустройства 2022 года




ФОРМИРОВАНИЕ  
КОМФОРТНОЙ  
ГОРОДСКОЙ СРЕДЫ



Национальный проект  
«ЖИЛЬЁ И ГОРОДСКАЯ СРЕДА»

Федеральный проект  
«ФОРМИРОВАНИЕ КОМФОРТНОЙ ГОРОДСКОЙ СРЕДЫ»

ОНЛАЙН - ГОЛОСОВАНИЕ ЗА ОБЪЕКТЫ БЛАГОУСТРОЙСТВА



**Сад им. Н.В. Гоголя**  
Ленинский район



**Объект озеленения  
по ул. Макаренко**  
Мотовилихинский район



**Сквер у здания по  
ул. Советской Армии, 4**  
Индустриальный район



**Сквер им. П. Морозова**  
Орджоникидзевский район



**Сквер у клуба  
им. С. М. Кирова**  
Кировский район



**Сквер Победителей**  
Свердловский район



**Сквер «Мемориал победы»**  
п. Новые Ляды



[59.gorodsreda.ru](https://59.gorodsreda.ru)

Срок голосования 26 апреля - 30 мая 2021г.

